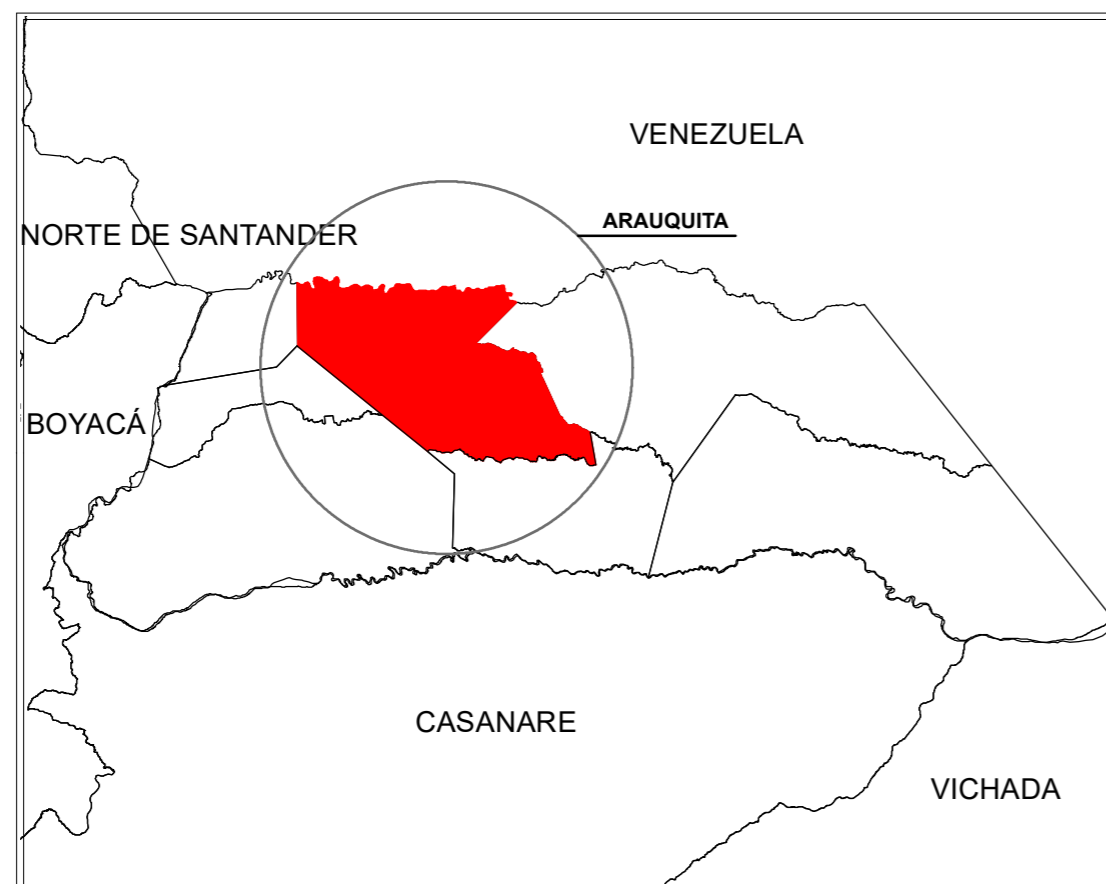
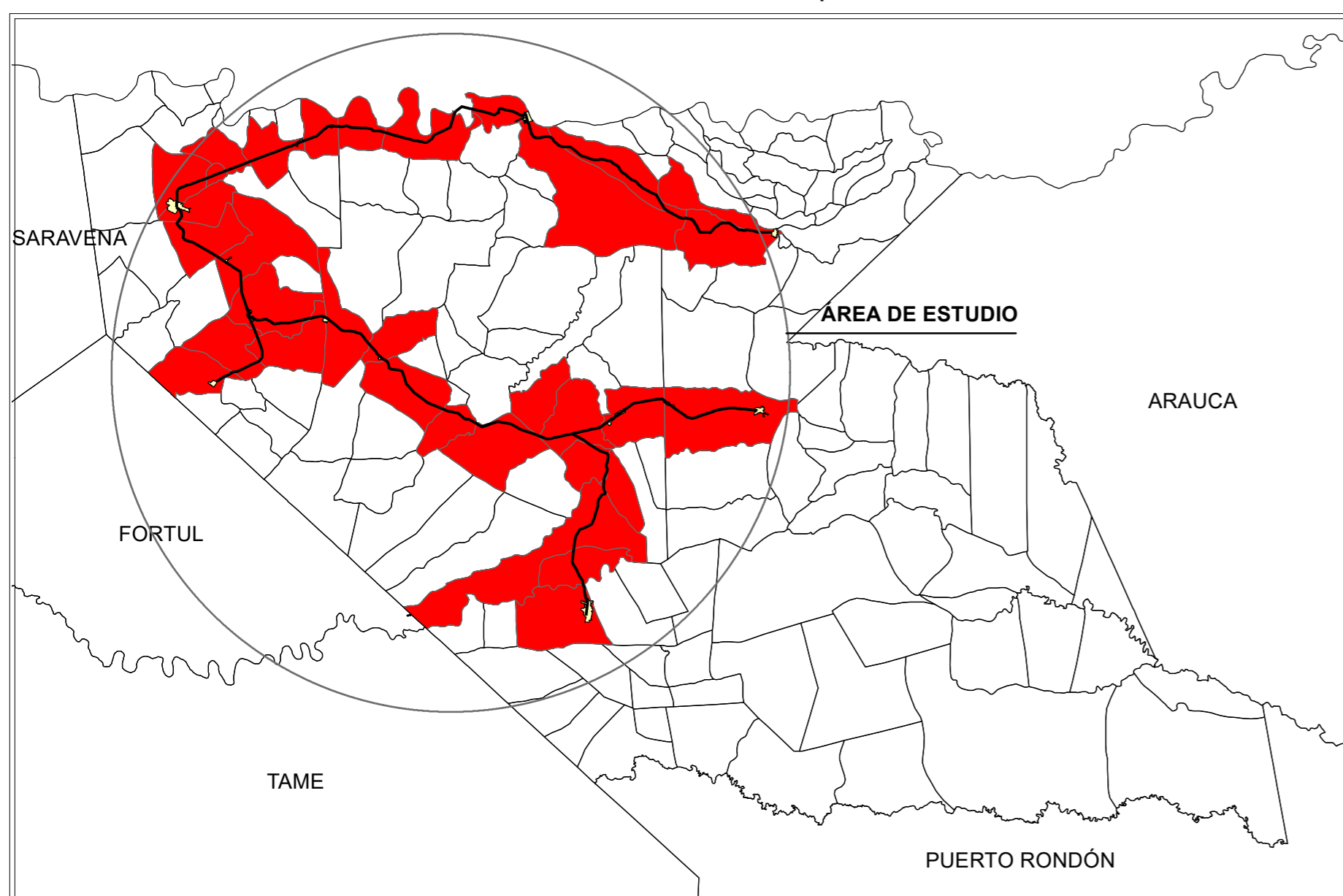




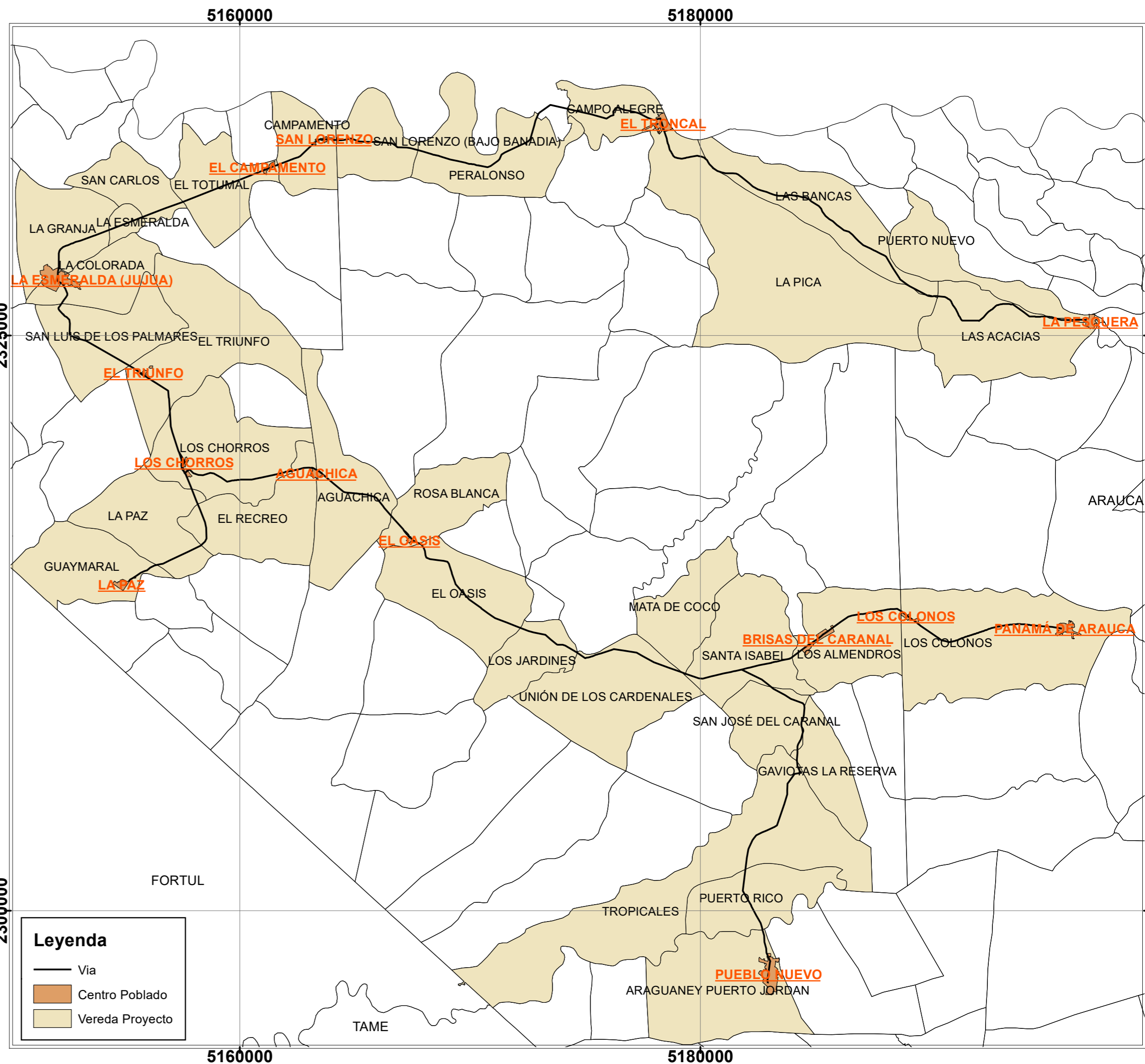
Colombia



Departamento de Arauca



Municipio de Arauquita



NOMBRE DEL PROYECTO

FORTALECIMIENTO DE LA PRESTACIÓN DEL SERVICIO DE RECOLECCIÓN Y TRANSPORTE DE RESIDUOS SÓLIDOS EN LA ZONA RURAL DEL MUNICIPIO DE ARAUQUITA, ARAUCA

Coordinate System: CTM12
 Projection: Transverse Mercator
 Datum: MAGNA
 False Easting: 5.000.000,0000
 False Northing: 2.000.000,0000
 Central Meridian: -73,0000
 Scale Factor: 0,9992
 Latitude Of Origin: 4,0000
 Units: Meter

Fuente: DANE (2020)
 IGAC (2019)

ELABORADO POR:

SierraCol energy

Fecha de elaboración:
 29/06/2022

MAPA 1/1