



MAPA DE UBICACIÓN DEL PROYECTO: TRAMO 2

Convenciones Generales

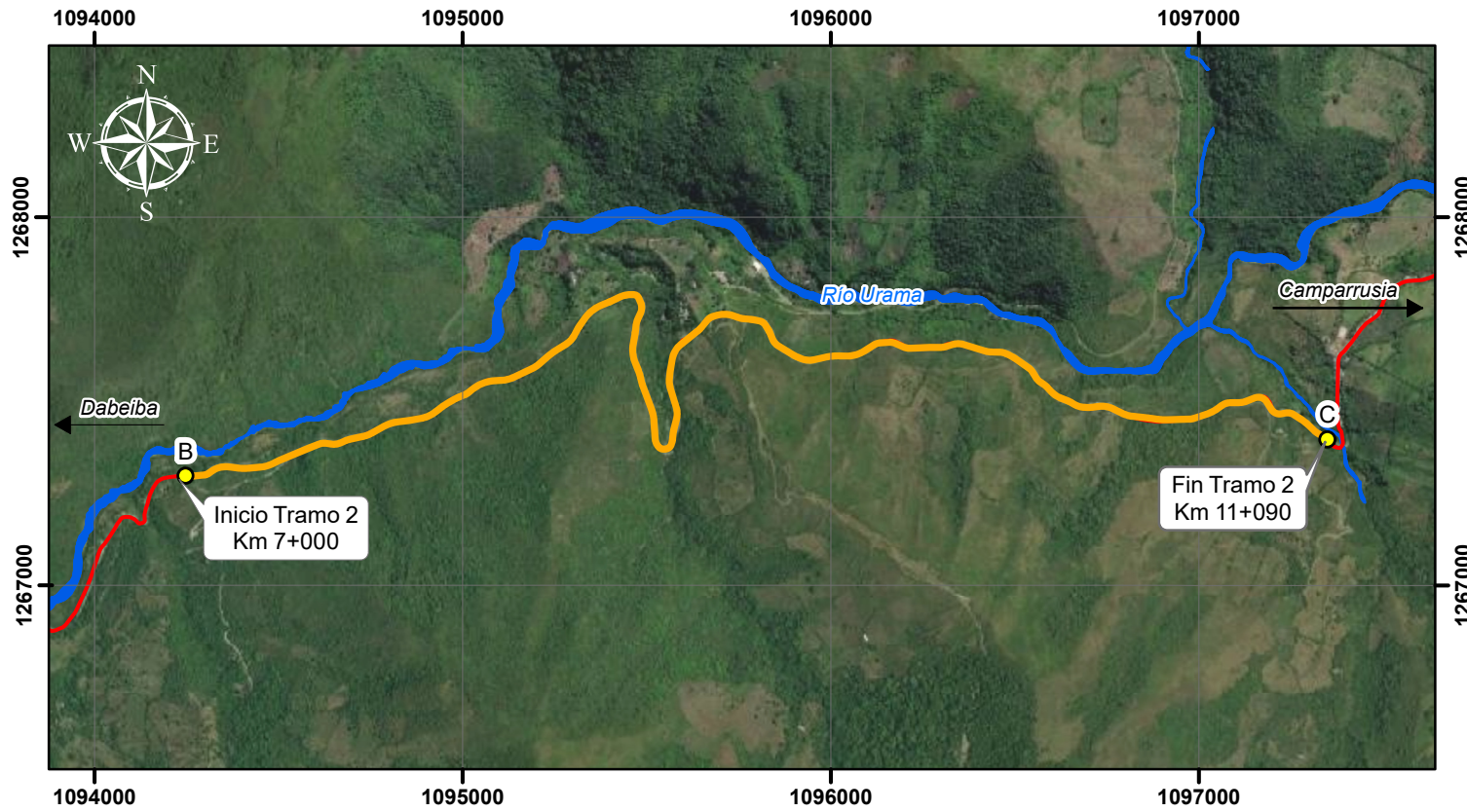
 Vía existente Dabeiba - Camparrusia

 Abcísado de referencia


Tramos viales

 Tramo 2 (km 7+000 - km 11+090)

	B	C
Coor. X	1,093,862	1,096,963
Coor. Y	1,267,609	1,267,715
Coor. O	76°13'40.95"	76°11'59.92"
Coor. N	7° 0'55.27"	7° 0'58.55"



Escala: 1:20.000



Coordinate System: MAGNA-SIRGAS Colombia West Zone
Projection: Transverse Mercator
Datum: Magna

Presentado a:



 Bancolombia

Elaboró:

