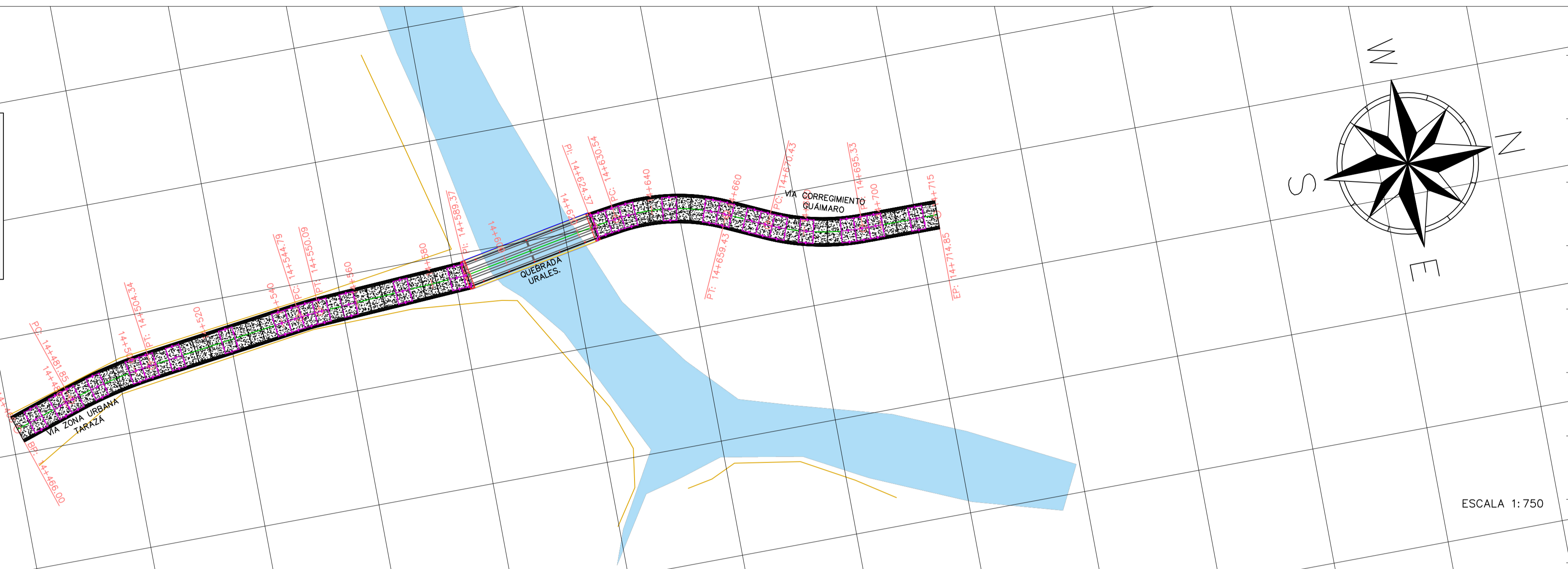
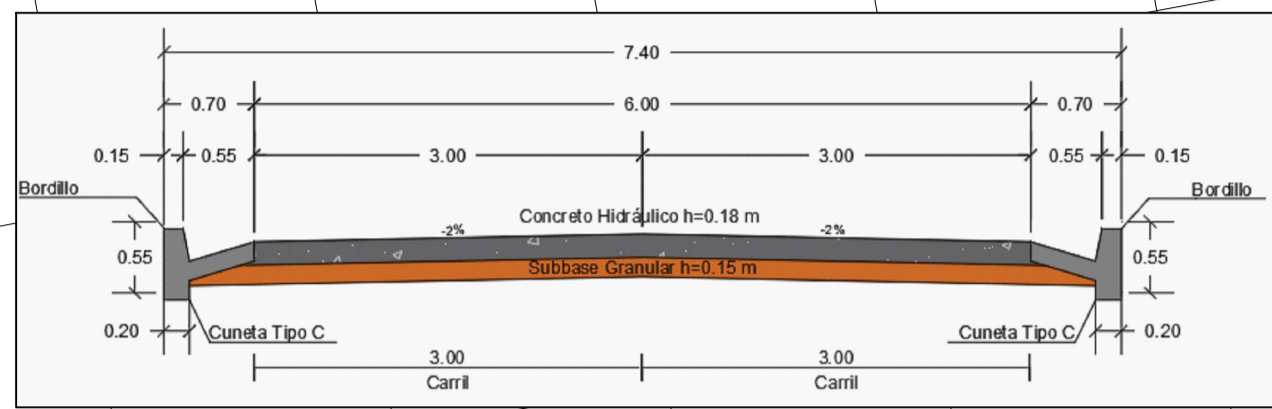


846360.000

846390.000

846420.000



ESCALA 1:750

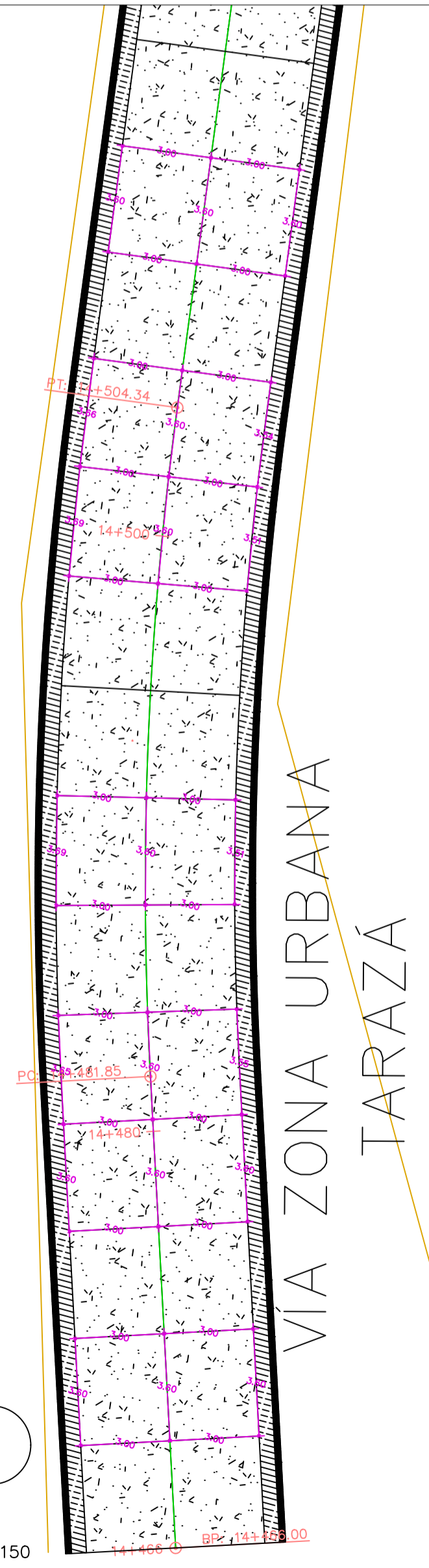
1328610.000

1329150.000

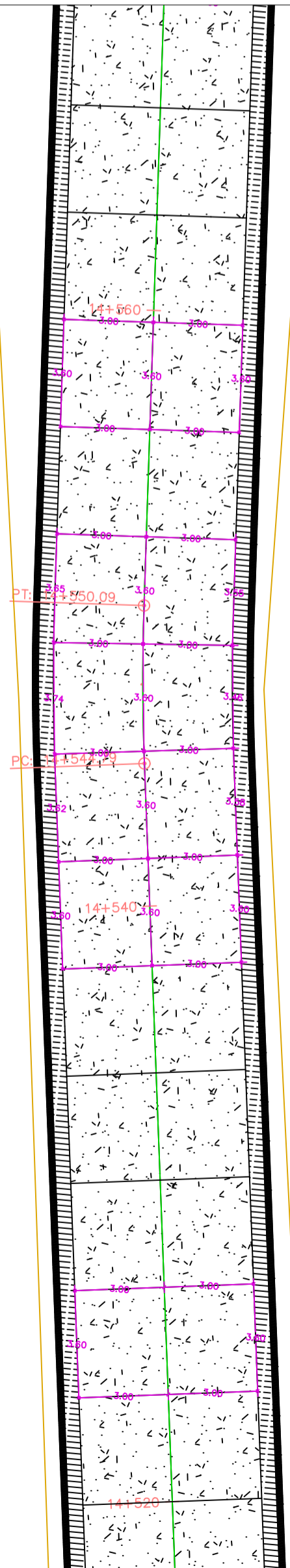
846510.000

846540.000

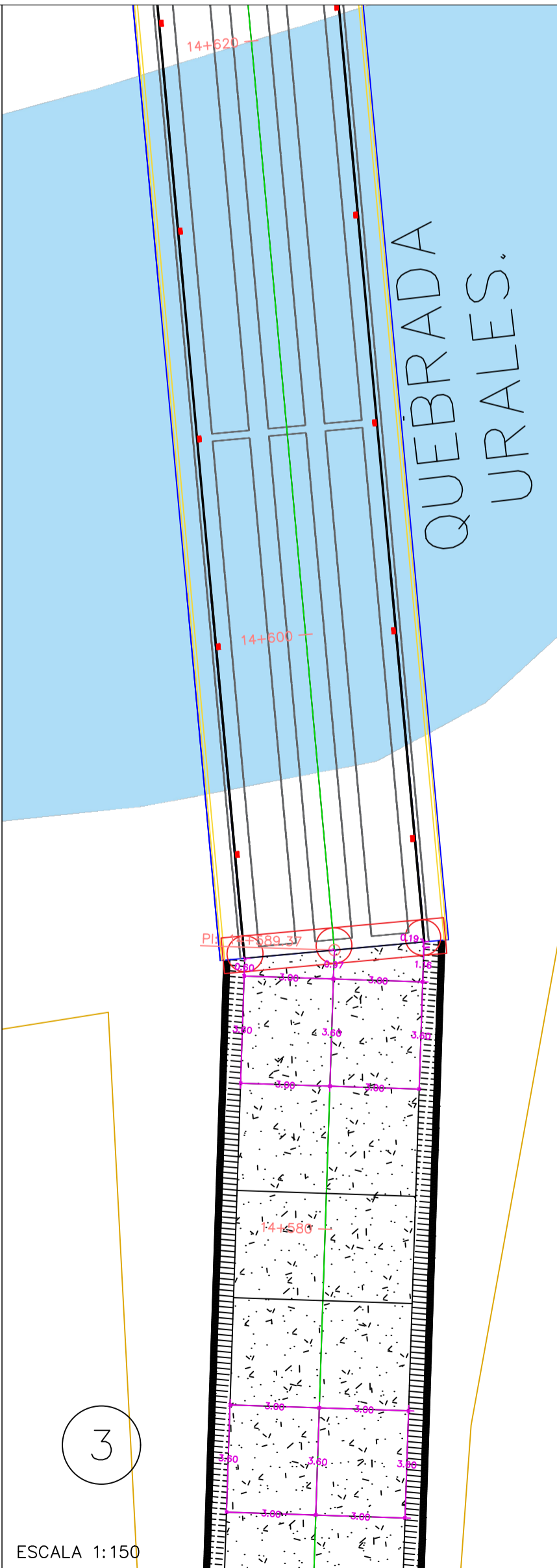
846570.000



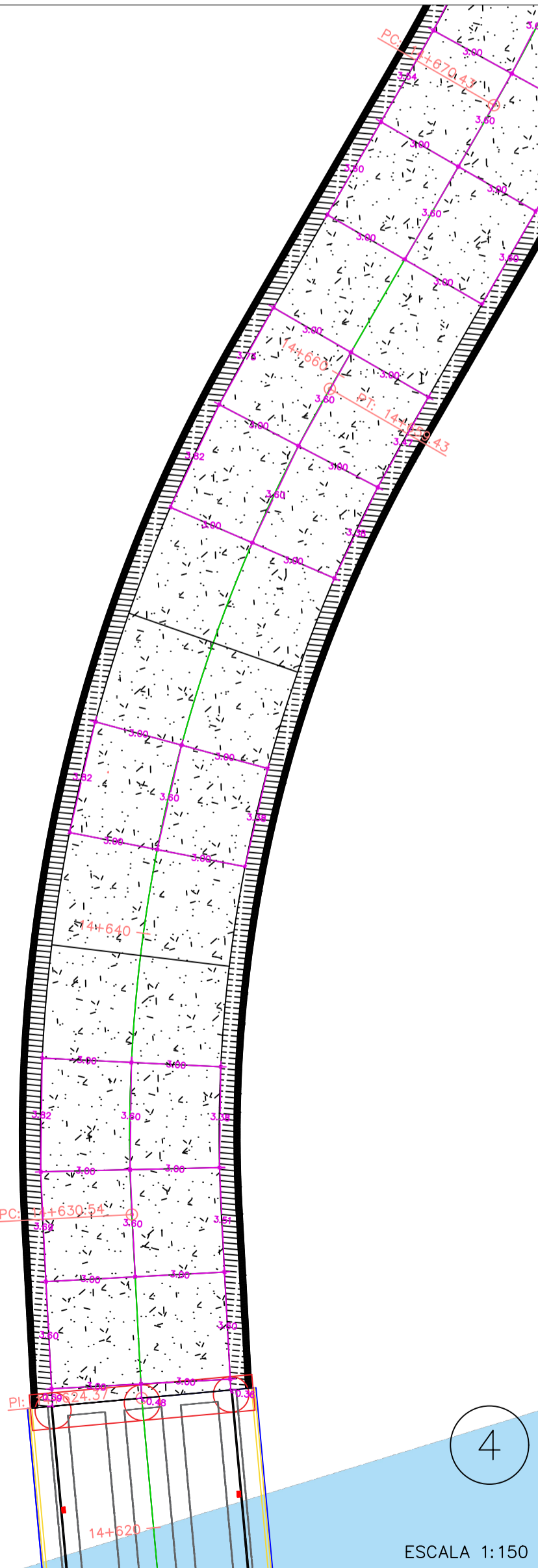
ESCALA 1:150



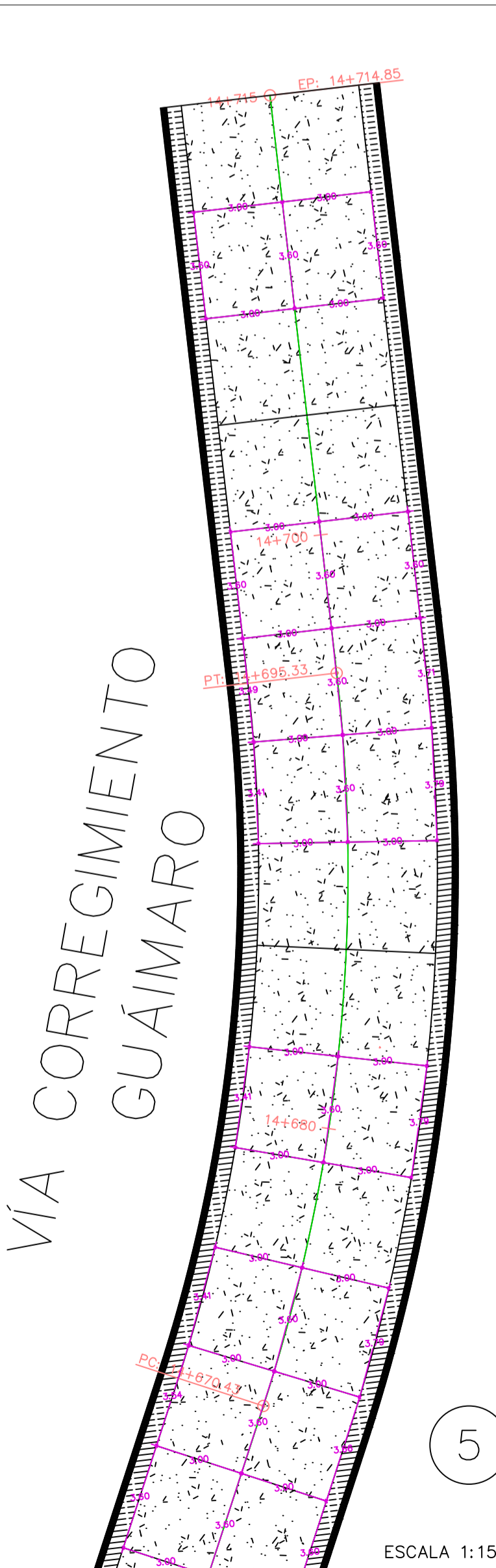
ESCALA 1:150



ESCALA 1:150



ESCALA 1:150



ESCALA 1:150

CONVENCIONES	
	EJE DE LA VÍA
	BORDILLO
	CUNETETA
	LOSAS DE CONCRETO
	CERCA

AGENCIA DE LA RENOVACIÓN DEL TERRITORIO.
 El futuro es de todos
 Agencia de Renovación del Territorio

CONSORCIO TERRITORIAL 2019
CONSORCIO TERRITORIAL 2019
 NIT. No. 901.283.923-5

PLANO MODULACIÓN DE LOSAS
 MUNICIPIO "TARAZÁ"
 TRAMO VIAL
 TARAZÁ-EL GUÁIMARO
 K14+466 - K14+715
 ESQUEMA GENERAL DE LOCALIZACIÓN



Contiene
 MODULACIÓN DE LOSAS
 ANCHO=3 m, LARGO=3.6m
 RELACIÓN LARGO/ANCHO=1.2

OBSERVACIONES:

ELABORÓ
 CONSORCIO TERRITORIAL 2019

DISERÓ: JOSÉ LARA R.
 Ing Civil MP: 13202-19729 BLV

REVISÓ: RAFAEL CAMARGO P.
 Ing Civil MP: 08202-365882 ATL

REVISÓ:
 NOMBRE: _____
 CARGO: _____

FIRMA: _____

FIRMA: _____

Proyecto No. 305790302646	Plano MOD-LOSAS
Fecha /12/2019	1/1
Escala INDICADA	