


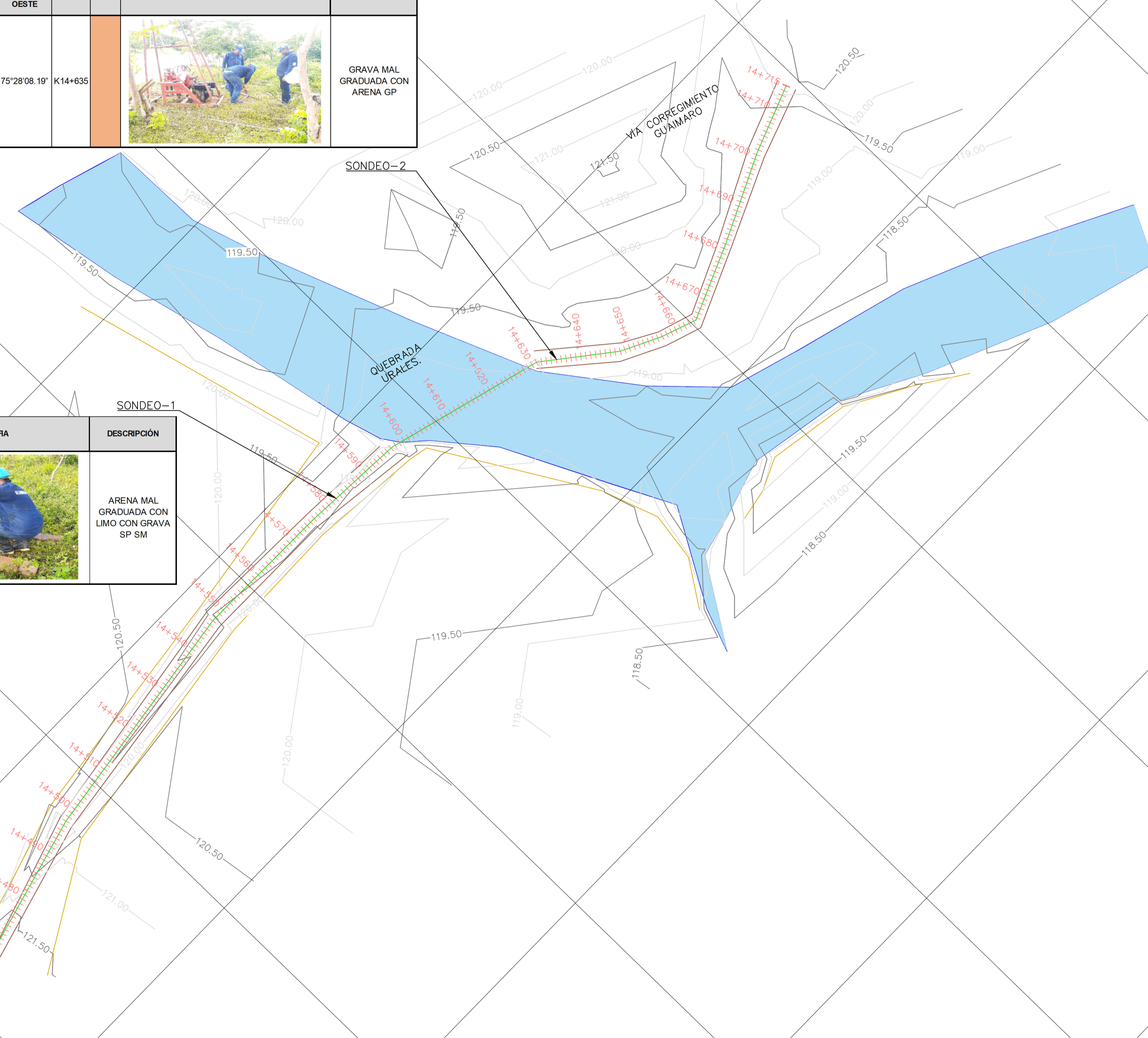


846250.000 846300.000 846350.000 846400.000 846450.000 846500.000

1328950.000
1328900.000
1328850.000
1328800.000
1328750.000
1328700.000
1328650.000

SONDEO No	PROFUNDIDAD (m)	COORDENADAS		ABSCISA	PERFIL	FOTOGRAFIA	DESCRIPCIÓN
		NORTE	OESTE				
2	1.50-2.00	7°34'05.86"	75°28'08.19"	K14+635			GRAVA MAL GRADUADA CON ARENA GP

SONDEO No	PROFUNDIDAD (m)	COORDENADAS		ABSCISA	PERFIL	FOTOGRAFIA	DESCRIPCIÓN
		NORTE	OESTE				
1	1.50-2.00	7°34'04.87"	75°28'07.99"	K14+582			ARENA MAL GRADUADA CON LIMO CON GRAVA SP SM



AGENCIA DE LA RENOVACIÓN DEL TERRITORIO.
El futuro es de todos Agencia de Renovación del Territorio

CONSORCIO TERRITORIAL 2019
CONSORCIO TERRITORIAL 2019
NTT. No. 901.283.923-5

PLANO UBICACIÓN DE SONDEOS MUNICIPIO DE "TARAZA" TRAMOS VIALES-TARAZA CORREGIMIENTO EL GUAIMARO. TRAMO 1- K14+466 - K14+590 TRAMO 2-K14+625-14+715



Contiene UBICACIÓN DE SONDEOS SONDEO 1 K14+582 SONDEO 2 K14+635

OBSERVACIONES:
— BORDE DE VIA EXISTENTE.
— LINDEROS.
— EJE DE VIA.

ELABORÓ CONSORCIO TERRITORIAL 2019

DISERÓ: JULIO M. CANTERO D
Ing Civil MP: 08202-372748 ATL

REVISÓ: JOSÉ LARA R.
Ing Civil MP:

REVISÓ:
NOMBRE:
CARGO:
FIRMA:

Proyecto No: 305790302646	Plano SND
Fecha /12/2019	1 / 1
Escala PLANTA: 1:500	

846450.000 846500.000 846550.000 846600.000 846650.000 846700.000