

LOCALIZACIÓN NACIONAL

DEPARTAMENTO DE CESAR



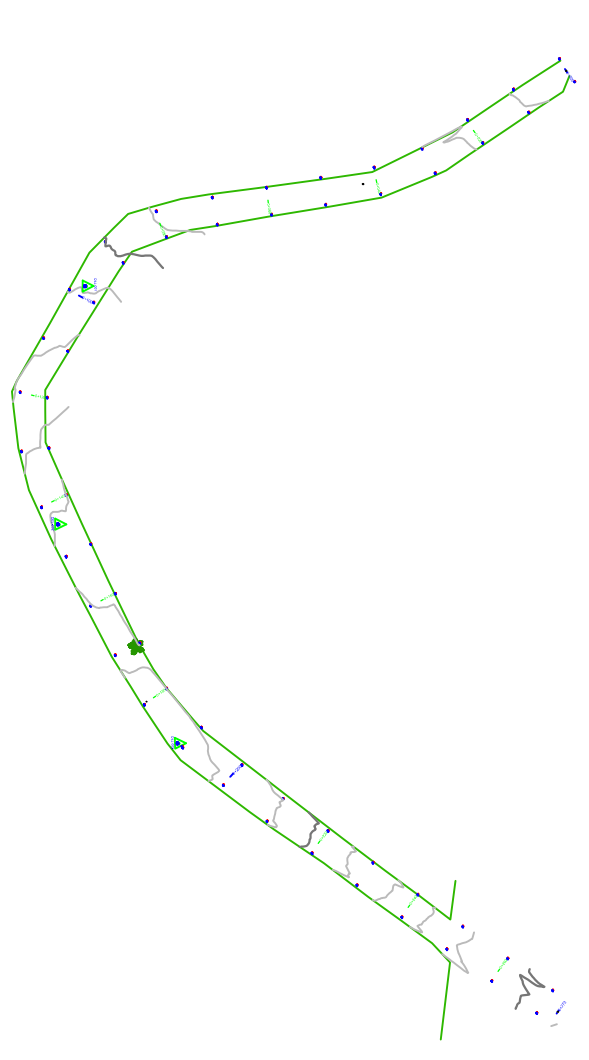
MEJORAMIENTO MEDIANTE CONSTRUCCIÓN DE PLACA HUELLA DE VIAS TERCARIAS DEL MUNICIPIO DE LA GLORIA-DEPARTAMENTO DEL CESAR.



CUADRO DE TRAMOS A EJECUTAR

NOMBRE DEL TRAMO	LONGITUD	COORDENADAS INICIO		COORDENADAS FIN	
		NORTE	ESTE	NORTE	ESTE
VIA EL PARAISO - AYACUCHO TRAMO I	274,750	1448812,209	1056004,150	1448725,969	1056151,527
VIA EL PARAISO - AYACUCHO TRAMO II	288,950	1447123,198	1058337,100	1447287,488	1058126,379
VIA EL PARAISO - AYACUCHO TRAMO III	149,120	1447745,927	1058040,361	1447591,331	1058035,667
VIA VEREDA SABANA DE BUBETA - LA GLORIA TRAMO IV	556,468	1459331,195	1056260,124	1459159,627	1055738,992
VIA VEREDA SAN PABLO - BESOTE TRAMO V	615,064	1434923,740	1056989,920	1434844,574	1057421,434
VIA EL CAIRO - AYACUCHO TRAMO VI	162,580	1449461,695	1056466,313	1449599,443	1056538,756
LOGITUD TOTAL PLACA HUELLA= 2006.932 MTS.					

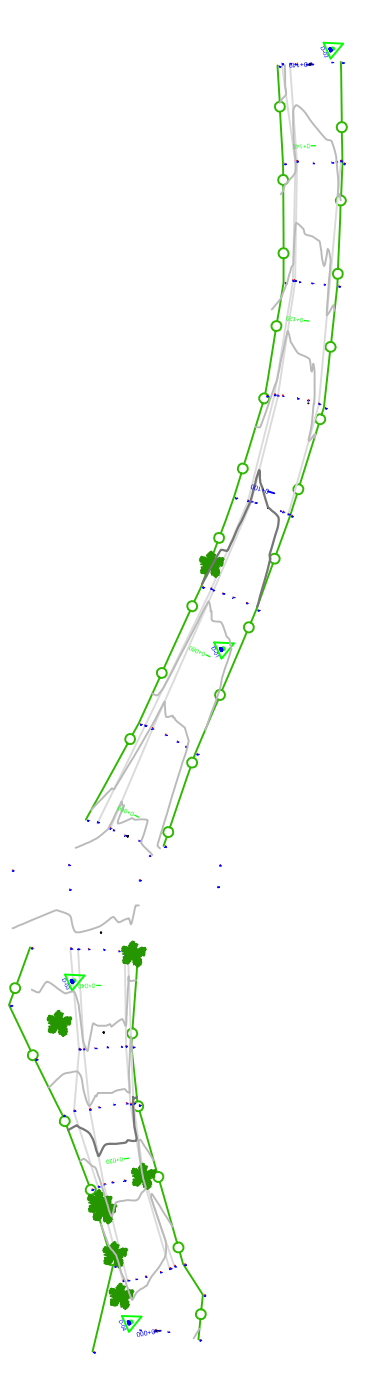
TRAMO I PARAISO-AYACUCHO



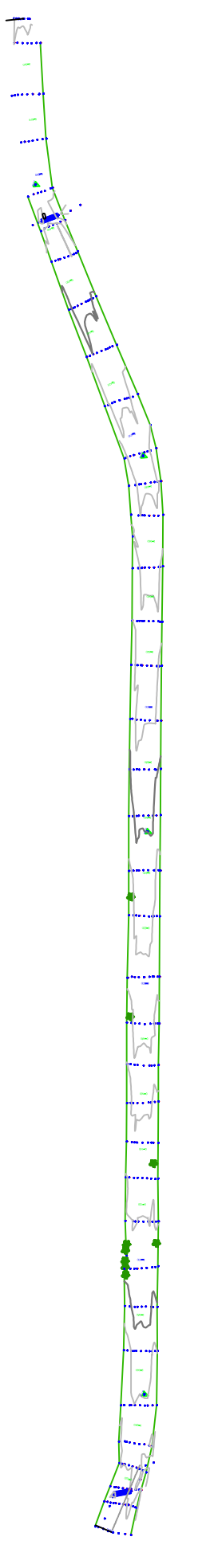
TRAMO II PARAISO-AYACUCHO



TRAMO III PARAISO-AYACUCHO



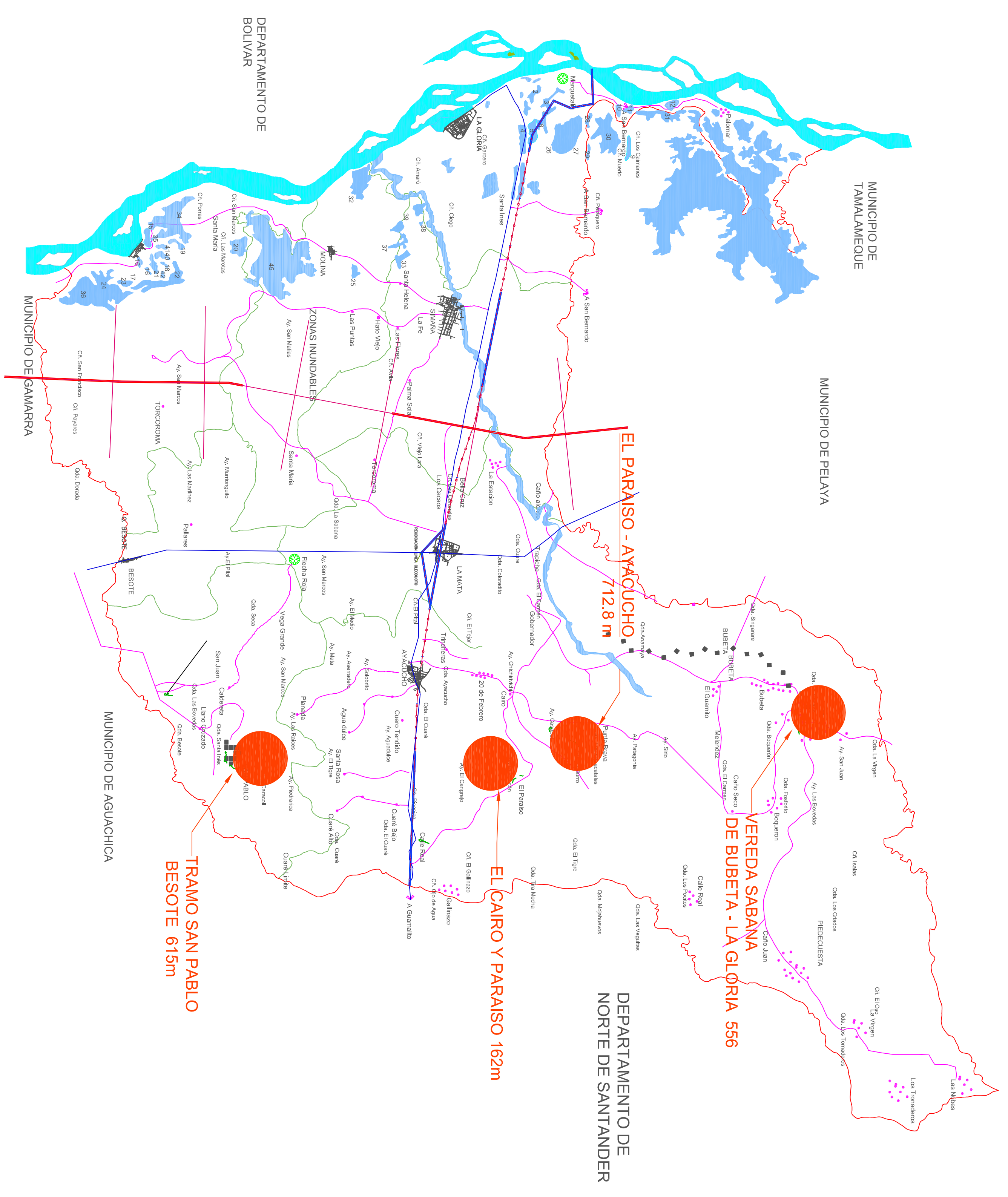
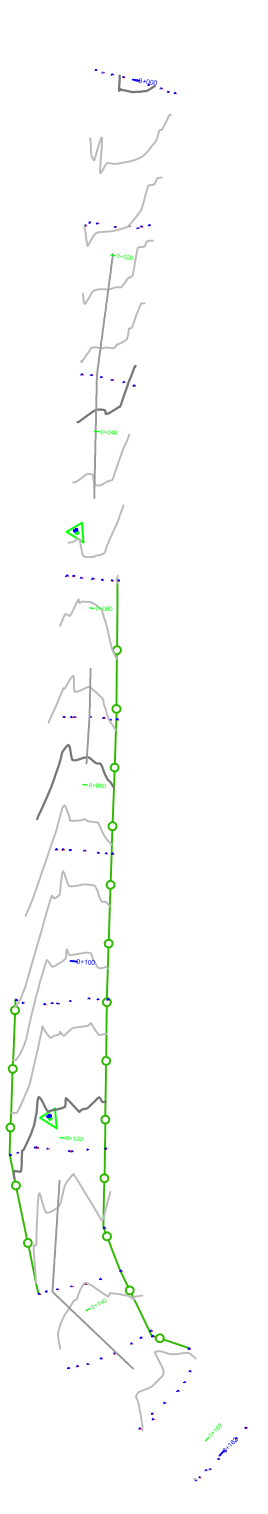
TRAMO SABANA DE BUBETA - LA GLORIA



VEREDA SAN PABLO - BESOTE TRAMO I



EL CAIRO - AYACUCHO TRAMO II



MUNICIPIO DE LA GLORIA

MUNICIPIO DE LA GLORIA
DEPARTAMENTO DE CESAR

PRESENTA:
ALCALDÍA MUNICIPAL DE LA GLORIA
REPRESENTANTE LEGAL
FERMIN AUGUSTO CRUZ QUINTERO
ALCALDE MUNICIPAL

PROYECTO:
MEJORAMIENTO MEDIANTE CONSTRUCCIÓN DE PLACA HUELLA DE VIAS TERCARIAS DEL MUNICIPIO DE LA GLORIA - CESAR

PRESENTADO A:
Agencia de Renovación de Territorio - ART
Obras por Impuestos

CONTIENE:
LOCALIZACIÓN GENERAL DE LOS TRAMOS EN EL MUNICIPIO

LEVANTO Y DIBUJO:
TOPOGRAFO GERARDO QUINTERO QUIROZ
L.P. 01-1720 C.P.N.T. DE BOGOTÁ

REVISÓ:
ING. CIVIL DANIS DAMIAN LAZARO ROBLES
M.P. No. 5420-383799 MTS

REVISIONES

REFERENCIA	FECHA	RESPONSABLE
001	26/02/2018	

ESCALAS:
Sin Escala

FECHA:
26 DE FEBRERO DEL 2018

LOCALIZACIÓN 1 DE 1

APROBACIÓN
SECRETARÍA DE PLANEACIÓN Y OBRAS PÚBLICAS
LA GLORIA - CESAR